






Souřadnicový systém: JTSK
Výškový systém: Bpv

INVESTOR:



Krajská správa a údržba silnic
Středočeského kraje
Zborovská 11, 150 21 Praha 5

<p>OBJEDNATEL:</p>  <p>Krajská správa a údržba silnic Středočeského kraje Zborovská 11 150 21 Praha 5</p>	<p>NÁZEV AKCE:</p> <p>REKONSTRUKCE SILNICE III/10140, CVRČOVICE</p>						
<p>ZHOTOVITEL:</p>  <p>M - PROJEKCE s.r.o. Resslova 956/13 500 02 Hradec Králové www.m-projekce.cz</p>	<p>ZODP. PROJEKTANT:</p> <p>Ing. Daniel Vala</p>				<p>PARÉ:</p>		
	<p>VYPRACOVAL:</p> <p>Daniel Štěrbá</p>						
	<p>KONTROLA:</p> <p>David Senohrábek, Dis.</p>						
	<p>MĚŘÍTKO:</p> <p>-</p>	<p>Č. ZAKÁZKY:</p> <p>18-021-02</p>	<p>STUPEŇ:</p> <p>DSP</p>	<p>DATUM:</p> <p>12/18</p>	<p>ČÁST:</p> <p>B</p>	<p>PŘÍLOHA:</p> <p>5</p>	

ZÁBOROVÝ ELABORÁT

REKONSTRUKCE SILNICE III/10140, CVRČOVICE

Katastrální území: Vrapice 665177

č. dle graf. přílohy	č. parc. dle KN	celk. vým. dle KN	LV dle KN	č. parc. dle PK	LV dle PK	výměra dle PK	pozemek druh využití	kód BPEJ	výměra BPEJ	vlastník právo hospodařit	podíl	zábor v m ²		poznámka
												trvalý	dočasný do 1 roku	
101	891/1	22 272	10001				ostatní plocha silnice			Statutární město Kladno, náměstí starosty Pavla 44, 27201 Kladno			122	
102	889	2 649	10001				ostatní plocha silnice			Statutární město Kladno, náměstí starosty Pavla 44, 27201 Kladno			2 513	
103	940	1 956	10001				ostatní plocha jiná plocha			Statutární město Kladno, náměstí starosty Pavla 44, 27201 Kladno			132	
104	720/1	2828	10001				ostatní plocha zeleň			Statutární město Kladno, náměstí starosty Pavla 44, 27201 Kladno			11	
105	890/1	3259	10001				ostatní plocha ostatní komunikace			Statutární město Kladno, náměstí starosty Pavla 44, 27201 Kladno			30	
106	764/1	52019	50182				lesní pozemek			Česká republika, Lesy České republiky, s.p., Přemyslova 1106/19, Nový Hradec Králové, 50008 Hradec Králové		184		PUPFL
107	770/1	71055	50182				lesní pozemek			Česká republika, Lesy České republiky, s.p., Přemyslova 1106/19, Nový Hradec Králové, 50008 Hradec Králové		190		PUPFL
108	765/3	44888	50053				ostatní plocha dráha			Česká republika, Správa železniční dopravní cesty, státní organizace, Dlážděná 1003/7, Nové Město, 11000 Praha 1			164	
109	887/10	325	50053				ostatní plocha silnice			Česká republika, Správa železniční dopravní cesty, státní organizace, Dlážděná 1003/7, Nové Město, 11000 Praha 1			301	
110	767/10	146	50053				lesní pozemek			Česká republika, Správa železniční dopravní cesty, státní organizace, Dlážděná 1003/7, Nové Město, 11000 Praha 1			75	PUPFL
111	767/3	816	50182				lesní pozemek			Česká republika, Lesy České republiky, s.p., Přemyslova 1106/19, Nový Hradec Králové, 50008 Hradec Králové		600		PUPFL
112	767/11	39282	50182				lesní pozemek			Česká republika, Lesy České republiky, s.p., Přemyslova 1106/19, Nový Hradec Králové, 50008 Hradec Králové		250		PUPFL
113	794/4	1095	50053				lesní pozemek			Česká republika, Správa železniční dopravní cesty, státní organizace, Dlážděná 1003/7, Nové Město, 11000 Praha 1			41	PUPFL
114	887/11	401	50182				ostatní plocha silnice			Česká republika, Lesy České republiky, s.p., Přemyslova 1106/19, Nový Hradec Králové, 50008 Hradec Králové		403		
115	794/5	10 530	50182				lesní pozemek			Česká republika, Lesy České republiky, s.p., Přemyslova 1106/19, Nový Hradec Králové, 50008 Hradec Králové		138		PUPFL
116	887/12	167	50182				ostatní plocha silnice			Česká republika, Lesy České republiky, s.p., Přemyslova 1106/19, Nový Hradec Králové, 50008 Hradec Králové		168		
117	887/2	8530	10001				ostatní plocha ostatní komunikace			Statutární město Kladno, náměstí starosty Pavla 44, 27201 Kladno			71	
118	794/9	70	50182				lesní pozemek			Česká republika, Lesy České republiky, s.p., Přemyslova 1106/19, Nový Hradec Králové, 50008 Hradec Králové		8		PUPFL
119	796	283	50182				ostatní plocha ostatní komunikace			Česká republika, Lesy České republiky, s.p., Přemyslova 1106/19, Nový Hradec Králové, 50008 Hradec Králové		5		PUPFL
120	794/6	21	50182				lesní pozemek			Česká republika, Lesy České republiky, s.p., Přemyslova 1106/19, Nový Hradec Králové, 50008 Hradec Králové		6		PUPFL
121	794/11	3149	50182				lesní pozemek			Česká republika, Lesy České republiky, s.p., Přemyslova 1106/19, Nový Hradec Králové, 50008 Hradec Králové		15		PUPFL
122	794/1	86502	50182				lesní pozemek			Česká republika, Lesy České republiky, s.p., Přemyslova 1106/19, Nový Hradec Králové, 50008 Hradec Králové		1050		PUPFL
123	894	4496	10001				ostatní plocha silnice			Statutární město Kladno, náměstí starosty Pavla 44, 27201 Kladno			4 470	
124	788	61082	50182				lesní pozemek			Česká republika, Lesy České republiky, s.p., Přemyslova 1106/19, Nový Hradec Králové, 50008 Hradec Králové		474		PUPFL
125	898/5	29	50182				ostatní plocha silnice			Česká republika, Lesy České republiky, s.p., Přemyslova 1106/19, Nový Hradec Králové, 50008 Hradec Králové		2		PUPFL

č. dle graf. přílohy	č. parc. dle KN	celk. vým. dle KN	LV dle KN	č. parc. dle PK	LV dle PK	výměra dle PK	pozemek druh využití	kód BPEJ	výměra BPEJ	vlastník právo hospodařit	podíl	zábor v m ²		poznámka
												trvalý	dočasný do 1 roku	
126	898/2	4392	10001				ostatní plocha silnice			Statutární město Kladno, náměstí starosty Pavla 44, 27201 Kladno			37	
127	898/1	2432	10001				ostatní plocha silnice			Statutární město Kladno, náměstí starosty Pavla 44, 27201 Kladno			71	
128	784/2	510	10001				orná půda	11901 11911	6 504	Statutární město Kladno, náměstí starosty Pavla 44, 27201 Kladno			10	ZPF
129	764/14	1049	50053				lesní pozemek			Česká republika, Správa železniční dopravní cesty, státní organizace, Dílžďená 1003/7, Nové Město, 11000 Praha 1			3	PUPFL
130	784/1	6839	50237				orná půda	11911 11901	4817 2022	Brož Petr Ing., Suchardova 515, 27201 Kladno		61		ZPF
131	887/1	2810	10001				ostatní plocha silnice			Statutární město Kladno, náměstí starosty Pavla 44, 27201 Kladno			2810	

ZÁBOROVÝ ELABORÁT

REKONSTRUKCE SILNICE III/10140, CVRČOVICE

Katastrální území: Cvrčovice 618128

č. dle graf. přílohy	č. parc. dle KN	celk. vým. dle KN	LV dle KN	č. parc. dle PK	LV dle PK	výměra dle PK	pozemek druh využití	kód BPEJ	výměra BPEJ	vlastník právo hospodařit	podíl	zábor v m ²		poznámka
												trvalý	dočasný do 1 roku	
201	517/1	17 477	249				ostatní plocha silnice			Sředočeský kraj, Zborovská 81/11, Smíchov, 15000 Praha 5 Krajská správa a údržba silnic Sředočeského kraje, příspěvková organizace, Zborovská 81/11, Smíchov, 15000 Praha 5		0	15 236	
202	257/1	1 117	13				ostatní plocha neplodná půda			Asental Land, s.r.o., Gregorova 2582/3, Moravská Ostrava, 70200 Ostrava		52	0	
203	241/6	612	13				ostatní plocha jiná plocha			Asental Land, s.r.o., Gregorova 2582/3, Moravská Ostrava, 70200 Ostrava		15	0	
205	241/3	1680	198				orná půda	11901	1680	Krejčíková Miluše, Krátká 98, 27341 Cvrčovice		55	0	ZPF
206	241/4	483	383				orná půda	11901	483	Fridrich Jiří, Tyršova 438/33, 27343 Buštěhrad		37	0	ZPF
207	230/9	5905	176				orná půda	11901	5905	Blažek Jaroslav, Jana Vaita 849, Rozdělův, 27204 Kladno Blažek Petr Ing., Jiráskova 1109, 41301 Roudnice nad Labem	1/2 1/2	714	0	ZPF
208	230/8	5	10001				orná půda	11901	5	Obec Cvrčovice, třída Rudé armády 142, 27341 Cvrčovice		0	5	ZPF
209	517/4	1 582	10001				ostatní plocha ostatní komunikace			Obec Cvrčovice, třída Rudé armády 142, 27341 Cvrčovice		0	1 015	
210	230/10	4 532	304				orná půda	11901	4 532	Fialová Vlasta, Flaškářská 629/22, 27401 Slaný Miller Jan, V angreštovně 289, 27341 Brandýsek	1/2 1/2	123	0	ZPF
211	230/11	5791	304				orná půda	11901	5791	Fialová Vlasta, Flaškářská 629/22, 27401 Slaný Miller Jan, V angreštovně 289, 27341 Brandýsek	1/2 1/2	152	0	ZPF
212	230/12	2841	248				orná půda	11901	2841	Dvořáčková Marta, Slávy Horníka 509/20, Košíře, 15000 Praha 5 Zelenka Petr, Sřešovická 1015/45, Sřešovice, 16200 Praha 6	1/2 1/2	57	0	ZPF
213	230/13	2 715	256				orná půda	11901	2 715	Hájková Hana Mgr., Hornická 645, Dubí, 27203 Kladno Kadlec Jan, manž. Maříkových 748, Dubí, 27203 Kladno	1/2 1/2	36	0	ZPF
214	230/14	6 510	304				orná půda	11901	6 510	Fialová Vlasta, Flaškářská 629/22, 27401 Slaný Miller Jan, V angreštovně 289, 27341 Brandýsek	1/2 1/2	33	0	ZPF
215	361/31	7 535	3				orná půda	11901	7 535	Kochleřová Lenka, S. K. Neumanna 536, 27303 Stochov Koucký Pavel, č. p. 48, 27035 Petrovice Koucký Petr, T. G. Masaryka 312, 54901 Nové Město nad Metují	1/5 3/5 1/5	58		ZPF
216	361/33	11222	169				orná půda	11901	11222	Kytka Václav, třída Rudé armády 4, 27341 Cvrčovice SJM Kytka Václav a Kytková Eliška, třída Rudé armády 4, 27341 Cvrčovice	5/6 1/6	97		ZPF
217	250/19	2281	10001				ostatní plocha jiná plocha			Obec Cvrčovice, třída Rudé armády 142, 27341 Cvrčovice			31	
218	517/3	436	10001				ostatní plocha ostatní komunikace			Obec Cvrčovice, třída Rudé armády 142, 27341 Cvrčovice			170	
219	376/8	289	10001				ostatní plocha ostatní komunikace			Obec Cvrčovice, třída Rudé armády 142, 27341 Cvrčovice			12	
220	526	1403	10001				ostatní plocha ostatní komunikace			Obec Cvrčovice, třída Rudé armády 142, 27341 Cvrčovice			378	
221	368/2	537	10001				ostatní plocha ostatní komunikace			Obec Cvrčovice, třída Rudé armády 142, 27341 Cvrčovice			12	
222	528/1	515	10001				ostatní plocha ostatní komunikace			Obec Cvrčovice, třída Rudé armády 142, 27341 Cvrčovice			13	
223	374/10	1278	10001				ostatní plocha ostatní komunikace			Obec Cvrčovice, třída Rudé armády 142, 27341 Cvrčovice			140	
224	st. 148	376	10001				zastavěná plocha a nádvoří			Obec Cvrčovice, třída Rudé armády 142, 27341 Cvrčovice			26	
225	369/2	740	10001				ostatní plocha ostatní komunikace			Obec Cvrčovice, třída Rudé armády 142, 27341 Cvrčovice			94	

č. dle graf. přílohy	č. parc. dle KN	celk. vým. dle KN	LV dle KN	č. parc. dle PK	LV dle PK	výměra dle PK	pozemek druh využití	kód BPEJ	výměra BPEJ	vlastník právo hospodařit	podíl	záběr v m ²		poznámka
												trvalý	dočasný do 1 roku	
226	517/7	118	10001				ostatní plocha ostatní komunikace			Obec Cvrčovice, třída Rudé armády 142, 27341 Cvrčovice			93	
227	st. 145	399	10				zastavěná plocha a nádvoří			Matějovská Blanka Ing., Pod Děkanou 1694/4, Nusle, 14000 Praha 4			5	
228	530/3	5374	10001				ostatní plocha ostatní komunikace			Obec Cvrčovice, třída Rudé armády 142, 27341 Cvrčovice			92	
229	st. 10	252	286				zastavěná plocha a nádvoří			Dorazil Jaroslav, třída Rudé armády 13, 27341 Cvrčovice		15		
230	st. 95	229	60				zastavěná plocha a nádvoří			Voňka Jakub, třída Rudé armády 60, 27341 Cvrčovice Voňková Michaela, třída Rudé armády 60, 27341 Cvrčovice	1/2 1/2	15		
231	511	2967	10001				ostatní plocha ostatní komunikace			Obec Cvrčovice, třída Rudé armády 142, 27341 Cvrčovice			72	
233	st. 8/3	329	10001				zastavěná plocha a nádvoří			Obec Cvrčovice, třída Rudé armády 142, 27341 Cvrčovice			13	
234	507/1	1193	10001				ostatní plocha ostatní komunikace			Obec Cvrčovice, třída Rudé armády 142, 27341 Cvrčovice			312	
235	507/7	527	10001				ostatní plocha zeleň			Obec Cvrčovice, třída Rudé armády 142, 27341 Cvrčovice			19	
237	507/2	101	10001				ostatní plocha ostatní komunikace			Obec Cvrčovice, třída Rudé armády 142, 27341 Cvrčovice			6	
239	608	70	10001				ostatní plocha jiná plocha			Obec Cvrčovice, třída Rudé armády 142, 27341 Cvrčovice			68	
240	611	172	10001				ostatní plocha jiná plocha			Obec Cvrčovice, třída Rudé armády 142, 27341 Cvrčovice			13	
241	st. 4	4022	464				zastavěná plocha a nádvoří			CVRČOVICKÁ PEKÁRNA, s.r.o., třída Rudé armády 234, 27341 Cvrčovice		16		
242	15	203	464				ostatní plocha manipulační plocha			CVRČOVICKÁ PEKÁRNA, s.r.o., třída Rudé armády 234, 27341 Cvrčovice		23	25	
243	507/4	245	10001				ostatní plocha ostatní komunikace			Obec Cvrčovice, třída Rudé armády 142, 27341 Cvrčovice			58	
244	507/5	671	10001				ostatní plocha ostatní komunikace			Obec Cvrčovice, třída Rudé armády 142, 27341 Cvrčovice			446	
245	507/6	250	10001				ostatní plocha ostatní komunikace			Obec Cvrčovice, třída Rudé armády 142, 27341 Cvrčovice			31	
246	74/3	114	10001				ostatní plocha ostatní komunikace			Obec Cvrčovice, třída Rudé armády 142, 27341 Cvrčovice			30	
247	73/11	1095	10001				ostatní plocha ostatní komunikace			Obec Cvrčovice, třída Rudé armády 142, 27341 Cvrčovice			219	
248	73/12	317	10001				ostatní plocha ostatní komunikace			Obec Cvrčovice, třída Rudé armády 142, 27341 Cvrčovice			100	
251	104/3	1 651	10001				ostatní plocha jiná plocha			Obec Cvrčovice, třída Rudé armády 142, 27341 Cvrčovice			34	
252	81/4	10	10001				orná půda	13716	10	Obec Cvrčovice, třída Rudé armády 142, 27341 Cvrčovice			5	ZPF
253	517/8	183	10001				ostatní plocha jiná plocha			Obec Cvrčovice, třída Rudé armády 142, 27341 Cvrčovice			183	
254	517/9	23	10001				ostatní plocha jiná plocha			Obec Cvrčovice, třída Rudé armády 142, 27341 Cvrčovice			23	
255	517/10	6	10001				ostatní plocha jiná plocha			Obec Cvrčovice, třída Rudé armády 142, 27341 Cvrčovice			6	
256	517/11	65	10001				ostatní plocha jiná plocha			Obec Cvrčovice, třída Rudé armády 142, 27341 Cvrčovice			65	
257	517/12	11	10001				ostatní plocha jiná plocha			Obec Cvrčovice, třída Rudé armády 142, 27341 Cvrčovice			11	
258	517/13	6	10001				ostatní plocha jiná plocha			Obec Cvrčovice, třída Rudé armády 142, 27341 Cvrčovice			6	
259	517/14	85	10001				ostatní plocha jiná plocha			Obec Cvrčovice, třída Rudé armády 142, 27341 Cvrčovice			85	
260	517/15	25	10001				ostatní plocha jiná plocha			Obec Cvrčovice, třída Rudé armády 142, 27341 Cvrčovice			25	
261	517/16	116	10001				ostatní plocha jiná plocha			Obec Cvrčovice, třída Rudé armády 142, 27341 Cvrčovice			83	
262	517/18	20	10001				ostatní plocha jiná plocha			Obec Cvrčovice, třída Rudé armády 142, 27341 Cvrčovice			20	

č. dle graf. přílohy	č. parc. dle KN	celk. vým. dle KN	LV dle KN	č. parc. dle PK	LV dle PK	výměra dle PK	pozemek druh využití	kód BPEJ	výměra BPEJ	vlastník právo hospodařit	podíl	zábor v m ²		poznámka
												trvalý	dočasný do 1 roku	
263	517/19	10	10001				ostatní plocha jiná plocha			Obec Cvrčovice, třída Rudé armády 142, 27341 Cvrčovice			10	
264	517/20	25	10001				ostatní plocha jiná plocha			Obec Cvrčovice, třída Rudé armády 142, 27341 Cvrčovice			25	
265	517/21	42	10001				ostatní plocha jiná plocha			Obec Cvrčovice, třída Rudé armády 142, 27341 Cvrčovice			25	

ZÁBOROVÝ ELABORÁT														
REKONSTRUKCE SILNICE III/10140, CVRČOVICE														
Katastrální území: Brandýsek 609285														
č. dle graf. přílohy	č. parc. dle KN	celk. vým. dle KN	LV dle KN	č. parc. dle PK	LV dle PK	výměra dle PK	pozemek druh využití	kód BPEJ	výměra BPEJ	vlastník právo hospodařit	podíl	zábor v m ²		poznámka
												trvalý	dočasný do 1 roku	
301	916	442	10001				orná půda	13111 10110	355 87	Obec Brandýsek, Slánská 62, Olšany, 27341 Brandýsek			174	ZPF
302	1006/2	668	10001				ostatní plocha neplodná půda			Obec Brandýsek, Slánská 62, Olšany, 27341 Brandýsek			45	
303	947	151	828				ostatní plocha neplodná půda			Pulkrábková Renata Ing., K Horoměřicům 1112/27, Suchdol, 16500 Praha 6		62		
304	1057	6915	639				ostatní plocha silnice			Středočeský kraj, Zborovská 81/11, Smíchov, 15000 Praha 5 Krajská správa a údržba silnic Středočeského kraje, příspěvková organizace, Zborovská 81/11, Smíchov, 15000 Praha 5			5 872	
305	949/1	9837	828				orná půda	13111 13151	79 9758	Pulkrábková Renata Ing., K Horoměřicům 1112/27, Suchdol, 16500 Praha 6		378		ZPF
306	964/30	7898	828				orná půda	10110 13111	1625 6273	Pulkrábková Renata Ing., K Horoměřicům 1112/27, Suchdol, 16500 Praha 6		434		ZPF
307	964/22	622	739				orná půda	13111	622	Štamberk Alois, Ke Třebusicům 116, 27341 Brandýsek		328		ZPF
308	964/101	988	10001				orná půda	13111	988	Obec Brandýsek, Slánská 62, Olšany, 27341 Brandýsek			15	ZPF
309	964/25	21621	135				orná půda	17101 13111	698 20923	SJM Lozoviuk Petr a Lozoviuková Daniela Ing., Lozoviuk Petr, Meliorační 438, 25262 Horoměřice Lozoviuková Daniela Ing., Na dolínách 16/2, Podolí, 14700 Praha 4 Lozoviuková Daniela Ing., Na dolínách 16/2, Podolí, 14700 Praha 4	1/2	991		ZPF
										SJM Lozoviuk Petr a Lozoviuková Daniela Ing., Lozoviuk Petr, Meliorační 438, 25262 Horoměřice Lozoviuková Daniela Ing., Na dolínách 16/2, Podolí, 14700 Praha 4 Lozoviuková Daniela Ing., Na dolínách 16/2, Podolí, 14700 Praha 4	1/2			
310	st. 57	520	135				zastavěná plocha a nádvoří			SJM Lozoviuk Petr a Lozoviuková Daniela Ing., Lozoviuk Petr, Meliorační 438, 25262 Horoměřice Lozoviuková Daniela Ing., Na dolínách 16/2, Podolí, 14700 Praha 4 Lozoviuková Daniela Ing., Na dolínách 16/2, Podolí, 14700 Praha 4	1/2	34		
											1/2			
311	8	306	988				trvalý travní porost	13111	306	Lozoviuk Petr, Meliorační 438, 25262 Horoměřice		187		ZPF
312	st. 284	387	321				zastavěná plocha a nádvoří			Havlík Josef, Pod lesíkem 111, 27341 Brandýsek		8		
313	1055	1362	10001				ostatní plocha ostatní komunikace			Obec Brandýsek, Slánská 62, Olšany, 27341 Brandýsek			42	
314	6/1	840	10001				ostatní plocha neplodná půda			Obec Brandýsek, Slánská 62, Olšany, 27341 Brandýsek			93	
315	1053/1	51	10001				ostatní plocha ostatní komunikace			Obec Brandýsek, Slánská 62, Olšany, 27341 Brandýsek			15	
316	2/1	374	10001				ostatní plocha zeleň			Obec Brandýsek, Slánská 62, Olšany, 27341 Brandýsek			52	
317	2/2	67	10001				ostatní plocha silnice			Obec Brandýsek, Slánská 62, Olšany, 27341 Brandýsek			67	
318	st. 108	690	797				zastavěná plocha a nádvoří			Šlajsová Miloslava Ing., Mezi Ploty 373/49, Koterov, 32600 Pízeň		16		
319	7	108	10001				ostatní plocha ostatní komunikace			Obec Brandýsek, Slánská 62, Olšany, 27341 Brandýsek		59		
320	1040/1	3357	639				ostatní plocha ostatní komunikace			Středočeský kraj, Zborovská 81/11, Smíchov, 15000 Praha 5 Krajská správa a údržba silnic Středočeského kraje, příspěvková organizace, Zborovská 81/11, Smíchov, 15000 Praha 5		550		
321	964/1	1340	10001				orná půda	13111	1340	Obec Brandýsek, Slánská 62, Olšany, 27341 Brandýsek			31	ZPF
322	964/100	805	10001				orná půda	13111	805	Obec Brandýsek, Slánská 62, Olšany, 27341 Brandýsek			87	ZPF